


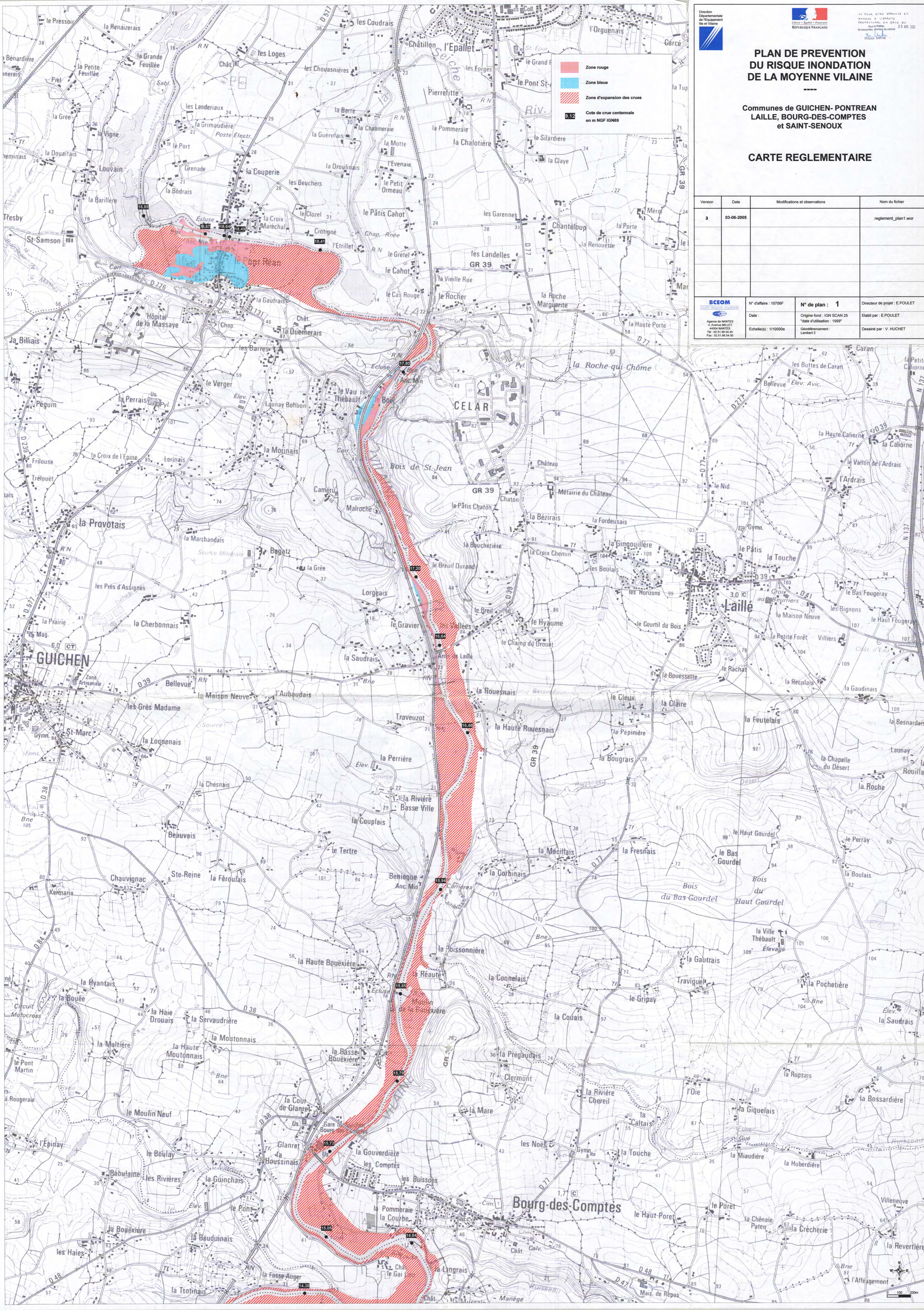
# PLAN DE PREVENTION DU RISQUE INONDATION DE LA MOYENNE VILAINE

Communes de **GUICHEN-PONTREAN**, **LAILLE**, **BOURG-DES-COMPTES** et **SAINT-SENOUX**

## CARTE REGLEMENTAIRE

 Zone rouge  
 Zone bleue  
 Zone d'expansion des crues  
 Cote de crue centennale en m NGF IGN69

Version	Date	Modifications et observations	Nom du fichier
2	03-06-2005		reglement_plan1.wor
 N° d'affaire : 10706F    N° de plan : 1    Directeur de projet : E. POULET Date :    Origine fond : IGN SCAN 25 "date d'utilisation : 1999"    Etabli par : E. POULET Echelle(s) : 1/10000e    Géoréférencement : Lambert 2    Dessiné par : V. HUCHET			



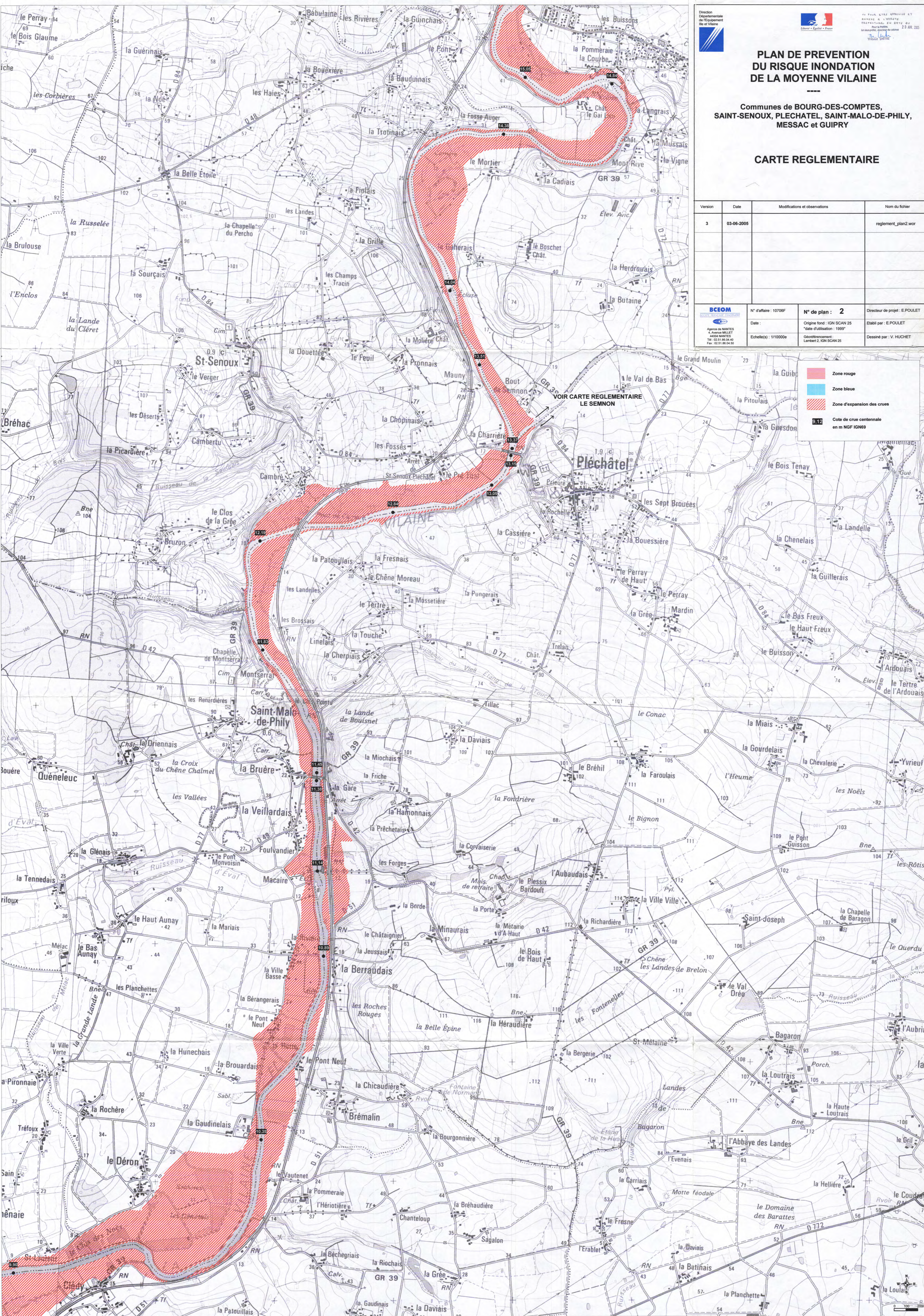


# PLAN DE PREVENTION DU RISQUE INONDATION DE LA MOYENNE VILAINE

Communes de BOURG-DES-COMPES,  
SAINT-SENOUX, PLECHATEL, SAINT-MALO-DE-PHILY,  
MESSAC et GUIPRY

## CARTE REGLEMENTAIRE

Version	Date	Modifications et observations	Nom du fichier
3	03-06-2005		reglement_plan2.wor
<p><b>BCEOM</b> Agence de NANTES 44004 NANTES Tél : 02 51 86 04 40 Fax : 02 51 86 04 50</p>			
N° d'affaire : 10706F	N° de plan : 2	Directeur de projet : E. POULET	
Date :	Origine fond : IGN SCAN 25 "date d'utilisation : 1999"	Établi par : E. POULET	
Echelle(s) : 1/10000e	Géoréférencement : Lambert 2, IGN SCAN 25	Dessiné par : V. HUCHET	

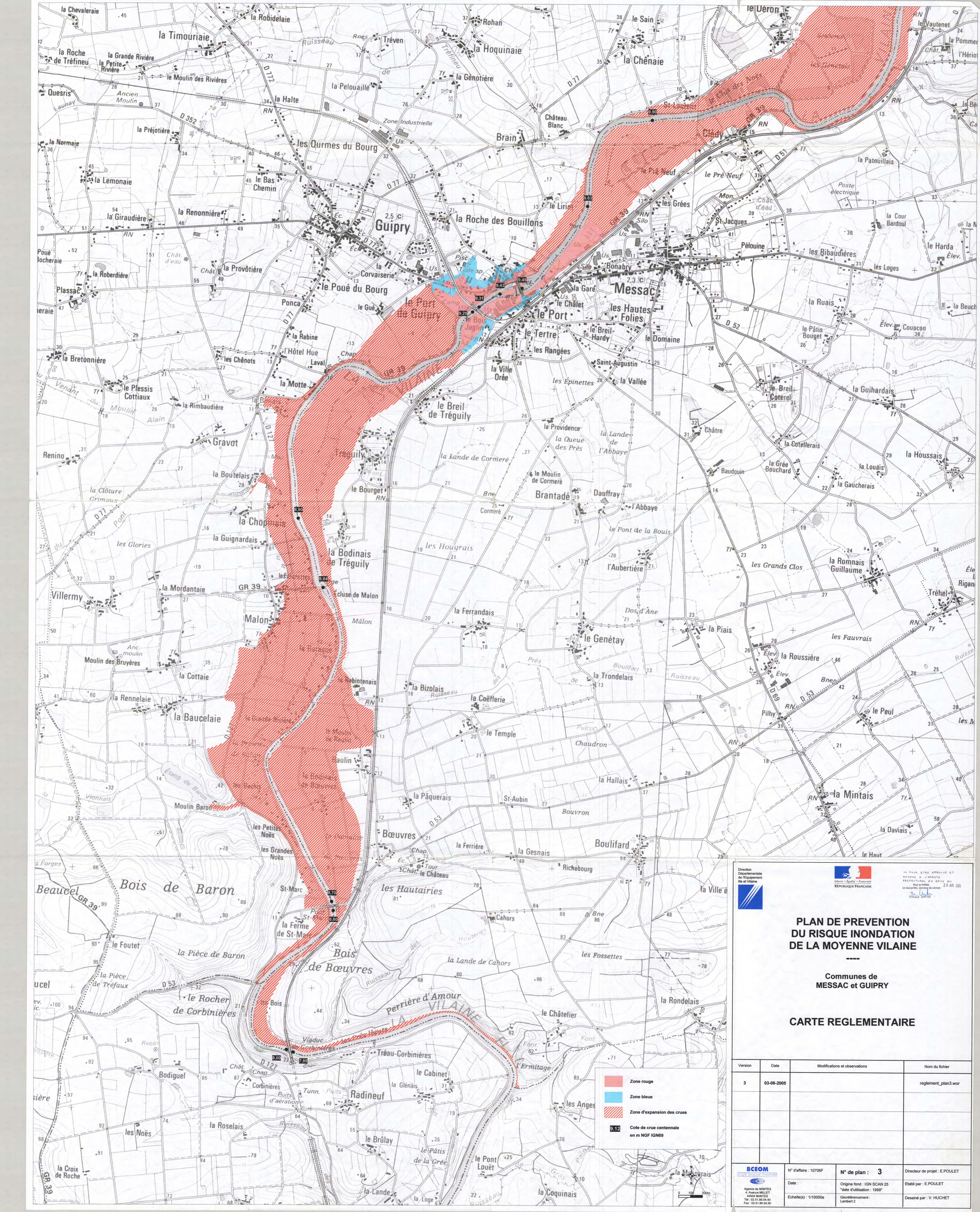


**Zone rouge**  
**Zone bleue**  
**Zone d'expansion des crues**

**100**  
**1000**  
Cote de crue centennale  
en m NGF IGN69

**VOIR CARTE REGLEMENTAIRE  
LE SEMNON**









**PLAN DE PREVENTION  
 DU RISQUE INONDATION  
 DE LA MOYENNE VILAINE**

Communes de  
**MESSAC et GUIPRY**

**CARTE REGLEMENTAIRE**

-  Zone rouge
-  Zone bleue
-  Zone d'expansion des crues
-  Cote de crue centennale en m NGF IGN69

Version	Date	Modifications et observations	Nom du fichier
3	03-06-2005		reglement_plan3.wor



# PLAN DE PREVENTION DU RISQUE INONDATION DE LA MOYENNE VILAINE

Commune de GUIPRY

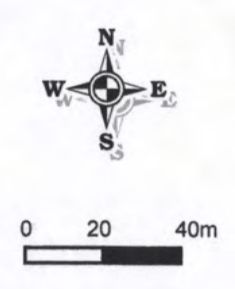
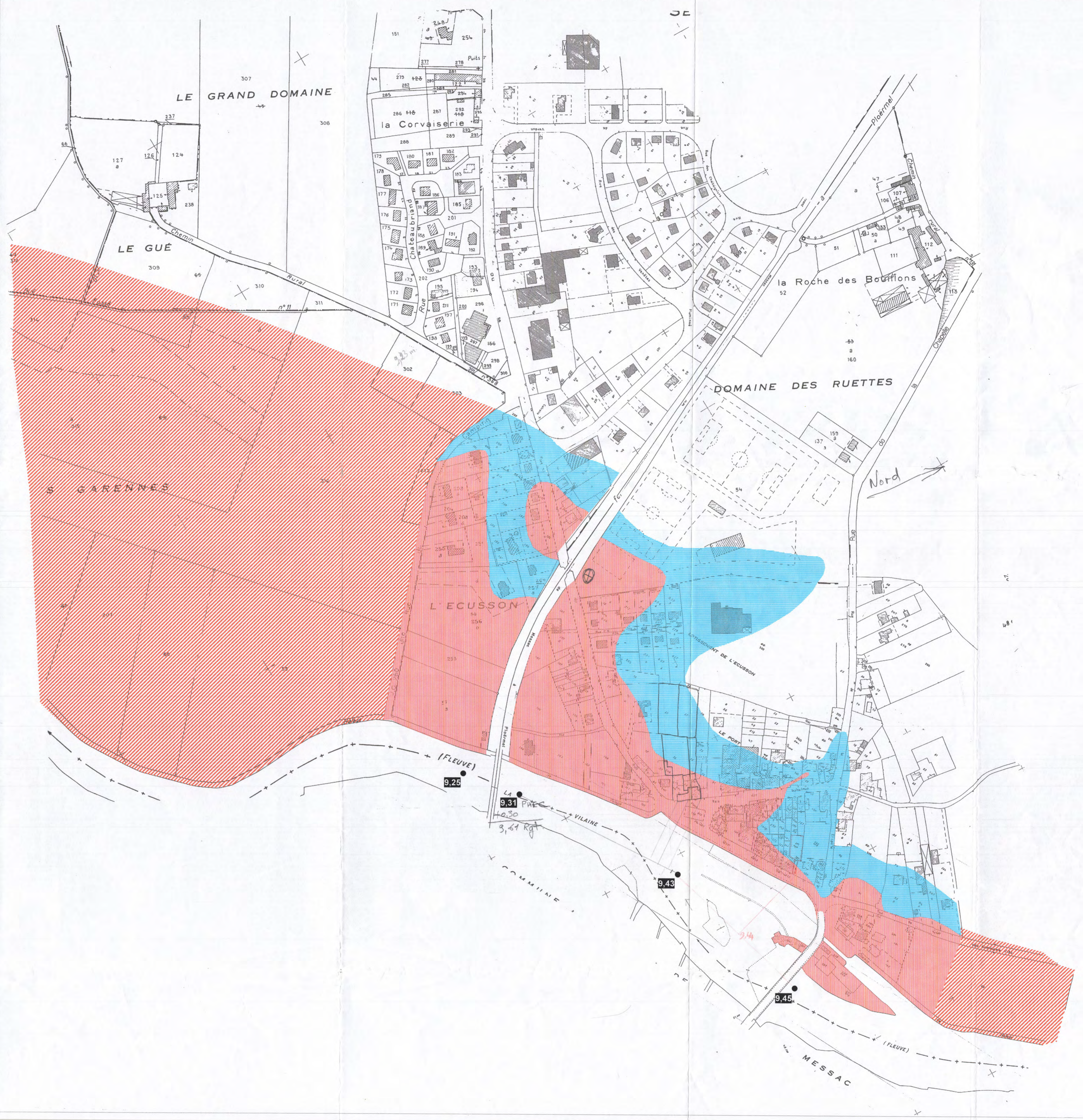
## CARTE REGLEMENTAIRE

Version	Date	Modifications et observations	Nom du fichier
3	03-06-2005		reglement_guipry.wor

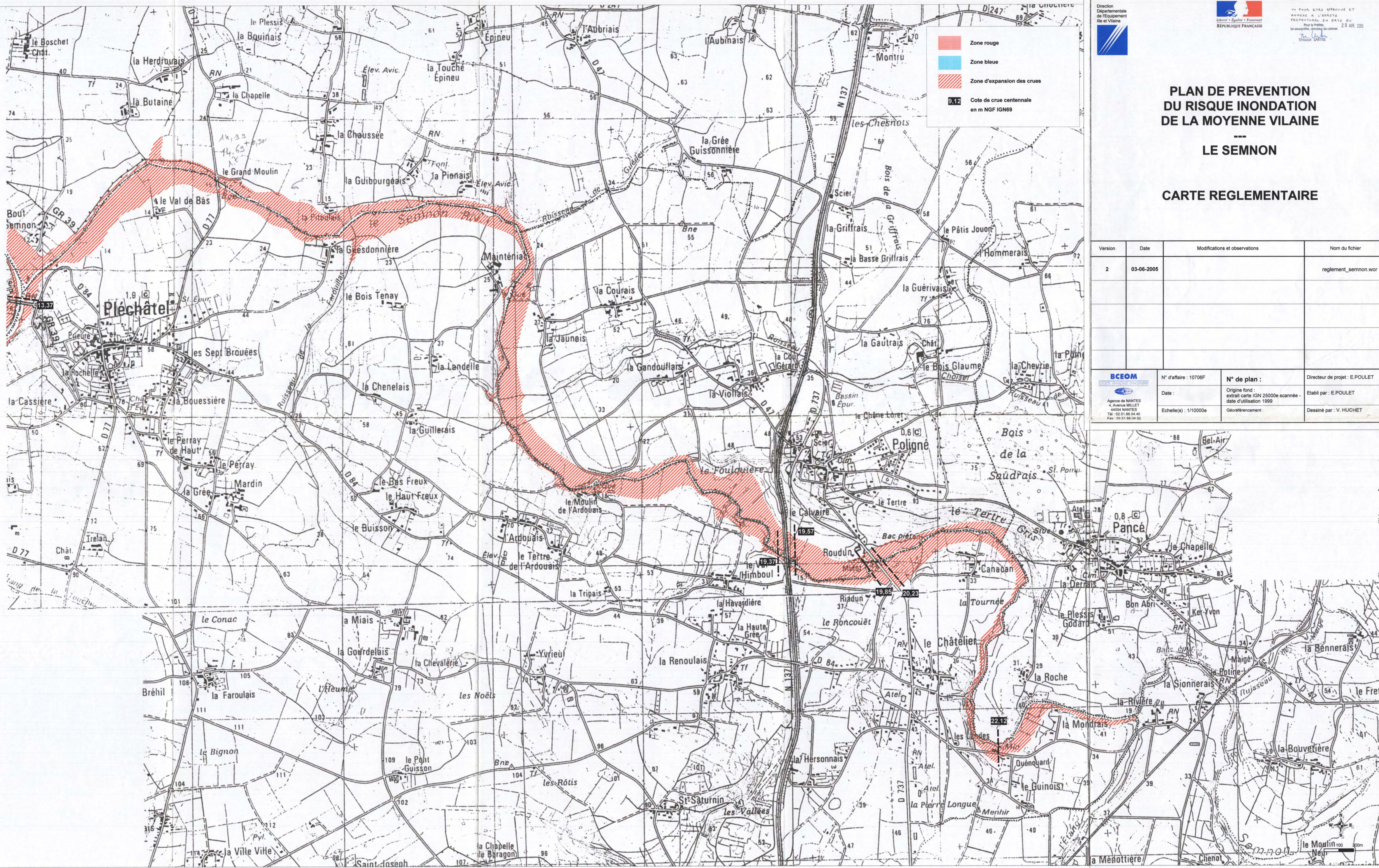
  



<b>BCEOM</b> SOCIÉTÉ FRANÇAISE D'INGÉNIEURIE	N° d'affaire : 10706F	N° de plan :	Directeur de projet : E. POULET
Agence de NANTES 4, Avenue MILLET 44004 NANTES Tél : 02 51 96 04 40 Fax : 02 51 96 04 40	Date :	Origine fond : cadastre scanné "date d'utilisation : 1999"	Etabli par : E. POULET
	Echelle(s) : 1/2000e	Géoréférencement :	Dessiné par : V. HUCHET

- Zone rouge
- Zone bleue
- Zone d'expansion des crues
- Cote de crue centennale  
en m NGF IGN69








PLAN DE PREVENTION  
 DU RISQUE INONDATION  
 DE LA MOYENNE VILAINE  
 ---  
 LE SEMNON  
 ---  
 CARTE REGLEMENTAIRE

Version	Date	Modifications et observations	Nom du fichier
2	03-06-2005		reglement_semnon.wor

 Agence de NANTES 4 Avenue MILLET 44004 NANTES Tél. 02 51 96 04 40 Fax. 02 51 96 04 30	N° d'affaire : 10706F	N° de plan :	Directeur de projet : E. POULET
Date :		Origine fond : extrait carte IGN 25000e scannée - date d'utilisation 1999	Etabli par : E. POULET
Echelle(s) : 1/10000e		Géoréférencement :	Dessiné par : V. HUCHET

